


МУНИЦИПАЛЬНОЕ АВТОНОМНОЕ ОБЩЕОБРАЗОВАТЕЛЬНОЕ УЧРЕЖДЕНИЕ  
«ШКОЛА №3 ГОРОДА БЕЛОГОРСК»

«Согласовано»


Руководитель кафедры  
учителей естественно-  
математического цикла

 /Л.В.Никитенко/

Протокол № 1 от 30.08.2021 г.


«Согласовано»

Зам. директора по УВР

 / О.А.Солзеник/

«Утверждаю»

Директор MAOY «Школа №3  
города Белогорск»

MAOY "ШКОЛА  
№3 ГОРОДА  
БЕЛОГОРСК" 

Приказ № 131 от 30.08.2021г.

**РАБОЧАЯ ПРОГРАММА**  
**учебного предмета (курса) «География»**  
**для 7 класса на 2021-2022 учебный год по адаптированной основной**  
**общеобразовательной программе основного общего образования для обучающихся с**  
**задержкой психического развития**

**Разработала: учитель географии, биологии Никитенко Людмила Васильевна**

Рассмотрено на заседании  
педагогического совета  
протокол №1 от 30.08. 2021 г.

### **Пояснительная записка.**

Рабочая программа учебного предмета «География» предназначена для обучающихся 7-го класса общеобразовательных организаций и разработана на основе авторской программы основного общего образования по географии для 5-9 классов А.И. Алексеева, О.А. Климановой, В.В. Климанова, В.А. Низовцевой// Рабочие программы. География.5-9 класс: учебно-методическое пособие/сост. С.В. Курчина.- М.: Дрофа,2014, в соответствии с учебником «География. Страноведение. 7 класс / О,А.Климанова, В.В.Климанов, Э.В.Ким – 9 издание, стереотипное– М. : Просвещение, 2021.

Адаптированная основная общеобразовательная программа основного общего образования для обучающихся с задержкой психического развития по предмету «География» в 7 классе составлена на основе документов:

- Федерального уровня:

1. Конвенции о правах ребёнка (одобрена Генеральной Ассамблеей ООН 20.11.1989) (вступила в силу для СССР 15.09.1990);

2. Федерального закона Российской Федерации от 29 декабря 2012 года № 273 – ФЗ «Об образовании в Российской Федерации» (с изменениями на 06 февраля 2020 года);

3. Постановление Главного государственного санитарного врача РФ от 28 сентября 2020 года № 28 «Об утверждении санитарных правил СП 2.4.3648-20 «Санитарно-эпидемиологические требования к организациям воспитания и обучения, отдыха и оздоровления детей и молодежи»;

4. Приказа Министерства образования и науки РФ от 17 декабря 2010 г. N 1897 «Об утверждении федерального государственного образовательного стандарта основного общего образования» (с изменениями и дополнениями);

5. Примерной основной образовательной программы основного общего образования (одобрена решением федерального учебно-методического объединения по общему образованию, протокол от 08.04.2015 N 1/15) (ред. от 04.02.2020);

6. Приказа Минпросвещения России от 20.05.2020 N 254 «Об утверждении федерального перечня учебников, допущенных к использованию при реализации имеющих государственную аккредитацию образовательных программ начального общего, основного общего, среднего общего образования организациями, осуществляющими образовательную деятельность» (с изменениями и дополнениями);

7. Письма Министерства образования и науки Российской Федерации от 28 октября 2015 года № 08-1786 «О рабочих программах учебных предметов»;

8. ФГОС ООО (второго поколения) «Примерная программа основного общего образования по географии» Москва, «Просвещение» 2016.

9. Приказа Минобрнауки России от 28 декабря 2010 г. № 2106 «Об утверждении федеральных требований к образовательным учреждениям в части охраны здоровья обучающихся, воспитанников».

10. Примерной адаптированной основной общеобразовательной программы основного общего образования обучающихся с задержкой психического развития (одобрена решением федерального учебно-методического объединения по общему образованию (протокол от 22 декабря 2015 г. № 4/15).

11. Приказа Минобрнауки России от 19.12.2014 N 1598 "Об утверждении федерального государственного образовательного стандарта основного общего образования обучающихся с ограниченными возможностями здоровья" (Зарегистрировано в Минюсте России 03.02.2015 N 35847).

- Муниципального уровня

1. Приказа МКУ «Комитет по образованию и делам молодежи администрации города Белогорск» от 18.08.2021 № 336 «Об организации работы в образовательных организациях г. Белогорск в 2021/2022 учебном году».

- Школьного уровня:

1. Устава школы.

2. Адаптированная образовательная общеобразовательная программа основного общего образования для обучающихся с задержкой психического развития вариант 7.1 на 2017-2021 годы, утвержденная приказом МАОУ "Школа № 3 города Белогорск" №174 от 21.06.2017года.

3. Положения о структуре, порядке разработки и утверждения рабочих программ учебных курсов, предметов, дисциплин (модулей) МАОУ «Школа №3 города Белогорск», утвержденного приказом № 95 от 30.05.2020 года.

4. Приказа № 131 от 30.08.2021 года «Об утверждении учебного плана МАОУ «Школа №3 города Белогорск».

Место предмета в базисном учебном плане: В соответствии с учебным планом предмет «География» относится к учебным предметам, обязательным для изучения на ступени основного общего образования.

Реализация рабочей программы «География. Страноведение. 7 класс» рассчитана на 68 часов (из расчета два учебных часа в неделю).

**Учёт особенностей обучающегося:**

Адаптированная рабочая программа для обучающихся с задержкой психического развития разработана на основе рабочей программы основного общего образования по Географии. Данная программа сохраняет основное содержание образования общеобразовательной школы по Географии, но отличается коррекционной направленностью обучения. Это обусловлено особенностями усвоения учебного материала детьми, испытывающими стойкие трудности в обучении. При адаптации программы основное внимание обращено на овладение детьми практическими умениями и навыками, на уменьшение объема теоретических сведений, включение отдельных тем или целых разделов, материалов обзорного, ознакомительного характера.

ЗПР проявляется в замедлении темпа психического развития, обнаруживается недостаточность общего запаса знаний, ограниченность представлений об окружающем мире, незрелость мыслительных процессов, недостаточная целенаправленность интеллектуальной деятельности, быстрая утомляемость, преобладание игровых интересов. В одних случаях (различные виды инфантилизма) у детей преобладает задержка развития эмоционально-волевой сферы. В других случаях ЗПР преимущественно проявляется в замедлении развития познавательной деятельности, поэтому в данной программе сохраняется основное содержание образования биологии, но дополняется своеобразием, предусматривающим коррекционную направленность обучения.

Важнейшими коррекционными задачами курса биология являются: развитие логического мышления и речи учащихся, формирование у них навыков умственного труда — планирование работы, поиск рациональных путей ее выполнения, осуществление самоконтроля. Школьники должны научиться грамотно и аккуратно делать записи, уметь объяснить их.

Дети с ЗПР из-за особенностей своего психического развития трудно усваивают программу учебного предмета по биологии. В связи с этим в рабочую программу по биологии внесены некоторые изменения: увеличено количество упражнений и заданий, связанных с практической деятельностью учащихся; некоторые темы даются как ознакомительные; исключаются задания повышенной сложности; теоретический материал преподносится в процессе выполнения заданий наглядно-практического характера, учебный материал дается небольшими дозами, включается ежедневно материал для повторения и самостоятельных работ. Учащиеся должны уметь показать и объяснить все, что они делают, решают, рисуют, чертят, собирают. Домашнее задание - дифференцированное, в соответствии с индивидуальными возможностями.

Коррекционно-развивающая работа с детьми, испытывающими трудности в усвоении биологии, строится в соответствии со следующими основными положениями:

- Восполнение пробелов школьного развития детей путем обогащения чувственного опыта, организации предметно-практической деятельности
- Пропедевтический характер обучения: подбор заданий, подготавливающих учащихся к восприятию новых тем
- Дифференцированный подход к детям – с учетом сформированности знаний, умений и навыков, осуществляемый при выделении следующих этапов работы: выполнение действий в материализованной форме, в речевом плане без наглядной опоры, в умственном плане
- Формирование операции обратимости и связанной с ней гибкости мышления
- Развитие общеинтеллектуальных умений и навыков – активизация познавательной деятельности: развитие зрительного и слухового восприятия, формирование мыслительных операций
- Активизация речи детей в единстве с их мышлением;
- Выработка положительной учебной мотивации, формирование интереса к предмету;
- Формирование навыков учебной деятельности, развитие навыков самоконтроля

Для организации работы с детьми ОВЗ предусмотрены следующие методы работы:

• Использование индивидуальной шкалы оценок в соответствии с успехами и затраченными усилиями;

- возможность переделать задание, с которым ученик не справился;
- создание ситуации успеха на уроке;
- использование игровых методов и форм;
- частое переключение с одного вида деятельности учащихся на другой;
- использование красочного наглядного и дидактического материала;
- использование заданий с опорой на образец;
- многократное, поэтапное повторение, частое обращение к «старым» знаниям;
- обсуждение на уроках интересных фактов;
- акцентирование внимания на изучении географии.

## **Введение. 5ч**

География в современном мире. Какой вклад в изучение нашей планеты вносит география? Чем занимается страноведение?

Материки, части света и страны. В чем разница между материком и частью света? На какой карте можно увидеть сразу все страны мира?

Разнообразие стран современного мира. Как страны различаются по географическому положению и размерам?

Как страны различаются по форме государственного правления? Каково государственное устройство разных стран мира?

**Урок-практикум.** Источники страноведческой информации. Как можно использовать справочную литературу для получения страноведческой информации? Чем полезны для страноведа описания путешественников и литературные произведения? Как могут помочь при составлении страноведческого описания фотографии, космические снимки и рисунки?

**Урок-практикум (продолжение).** Карта — один из основных источников страноведческой информации. Как охарактеризовать по карте географическое положение, природу, население и хозяйство территории? О чем могут рассказать географические названия?

**Практические работы:** 1. Составление таблицы «Разнообразие стран современного мира»

## **Раздел I. Земля — планета людей (8 час)**

Тема 1. Население мира (5 час)

**Расселение человека по земному шару.** Как люди заселяли Землю? Где появились древние государства? Откуда и куда мигрировали люди на протяжении нашей эры?

**Численность и размещение населения мира.** Сколько человек живет на Земле?

Насколько быстро растет население нашей планеты? Как население распределено по Земле? Что мешает человеку заселить всю планету?

**Человеческие расы.** К каким основным расам относится население земного шара? Какие внешние признаки характерны для представителей различных рас? Имеются ли у рас преимущества друг перед другом?

**Народы мира.** Что такое народ? По каким признакам различаются народы мира? Что такое языковые семьи? Какие религии исповедуют разные народы?

**Городское и сельское население.** Крупнейшие города мира. Как живут люди в городе и сельской местности? Что такое урбанизация? Есть ли в облике разных городов общие черты? Какие проблемы испытывают жители городов?

**Практические работы:** 2. Анализ размещения населения мира (на примере одного или нескольких материков) по карте плотности населения мира.

Тема 2. Хозяйственная деятельность людей (3 часа)

**Возникновение и развитие хозяйства.** Как Робинзон Крузо сумел выжить на необитаемом острове? Какими видами хозяйственной деятельности занимался Робинзон?

**Современное хозяйство мира.** Что такое промышленность? Каким бывает сельское хозяйство? Какие предприятия образуют третичный сектор экономики? Как связаны экономики разных стран?

**Практическая работа. 3.** Выделение характерных черт индустриального (промышленного) и сельского пейзажей (на примере своей местности или по литературному описанию).

## **Раздел II. Океаны, материки и страны мира (51 час)**

Тема 3. Океаны (6 час.)

**Мировой океан и его значение для человечества.** Как люди изучали Мировой океан?

Каково значение Мирового океана для Земли? Как распределена жизнь в Мировом океане? Что дает океан человеку? Как человек воздействует на океан?

**Атлантический океан - самый молодой и освоенный.** Каковы особенности географического положения и природы Атлантического океана? Какие богатства Атлантического океана использует человек?

**Особенности природы и хозяйственного использования Индийского океана.** Каковы особенности географического положения и природы Индийского океана? Как человек осваивает Индийский океан?

**Тихий океан - самый большой и глубокий.** Чем знаменит самый большой океан планеты? Какие богатства океана использует человек?

**Северный Ледовитый океан - самый маленький и холодный.** Чем Северный Ледовитый океан отличается от других океанов Земли? Как Северный Ледовитый океан используется человеком?

**Практическая работа. 4.** Составление краткой комплексной характеристики Северного Ледовитого океана.

Тема 4. Евразия. Общая характеристика. (4 ч.)

**Урок-практикум. Евразия — самый большой материк Земли.** Географическое положение. Почему изучение материков надо начинать с изучения их географического положения? Каковы особенности географического положения Евразии?

**Практическая работа.**

**Урок-практикум. Рельеф Евразии.** Почему рельеф Евразии так разнообразен?

**Урок-практикум. Климат Евразии.** Почему климат Евразии так разнообразен? Как образуются переходные климатические пояса? Чем переходные климатические пояса отличаются от основных поясов? Что такое климатограммы? Для чего они нужны?

**Урок-практикум. Внутренние воды и природные зоны Евразии.** Как внутренние воды распределены по территории Евразии? Каковы особенности размещения почвенно-растительных зон?

Тема 5. Европа (11ч.)

**Северная Европа.** Островные и полуостровные страны Северной Европы. Каковы особенности природы этих стран? Каковы особенности населения и хозяйства этих стран? Как островное и полуостровное географическое положение сказалось на формировании природы и хозяйства стран региона? Какие опасные природные явления и почему отличают территорию Исландии от остальных стран региона?

**Средняя Европа.** Британские острова (Великобритания и Ирландия). Где находятся Британские острова? Каковы особенности природы Британских островов? Как влияют воздушные массы и океанические течения на климат и природные зоны страны? Чем характеризуется население и экономика стран, расположенных на Британских островах? Каковы были основные отрасли хозяйства Великобритании в эпоху ее колониального величия и теперь? Каковы основные черты населения Британских островов? В чем черты сходства и различия природы и хозяйства Ирландии и Великобритании?

**Франция и страны Бенилюкса.** Какие страны объединяются в экономический союз Бенилюкса? Каковы особенности природы Франции? В чем различия основных частей природы Франции? Как живут французы? Чем эта страна известна в мире? Какие сложности, связанные с низким положением своей территории, пришлось преодолеть жителям Нидерландов, чтобы освоить земли под сельское хозяйство? Что вы знаете о Бельгии?

**Германия и Альпийские страны.** Какова природа Германии? Как увеличивается абсолютная высота и меняются природные комплексы страны при движении с севера на юг? В чем особенности природы и хозяйства северных приморских частей Германии? Каковы особенности населения и хозяйства страны в целом? Какие страны расположены в Альпах? В чем отличие природы и хозяйства Альпийских стран от остальных стран Европы? В какую геологическую эпоху образовались Альпы и какие опасные природные

явления наблюдаются в горах? В чем особенности хозяйства Альпийских стран? Какие отрасли хозяйства этих стран сформировались исторически и остаются важными и в наше время, а какие стали особенно активно развиваться во второй половине XX в.?

**Польша, Чехия, Словакия, страны Балтии** — страны Восточной Европы. Какую часть Европы и почему называют Восточной? Как меняется природа этой части света при движении с запада на восток по мере уменьшения влияния Атлантического океана? Как четвертичные оледенения повлияли на облик природы стран Восточной Европы? Какие страны и почему называют странами Балтии? В чем отличия и в чем сходство природы стран Балтии с природой Польши, Чехии и Словакии? Кто живет в этих странах, какие отрасли хозяйства в них развиты? Какова история отношений России со странами Балтии и странами Восточной Европы?

**Белоруссия, Украина и Молдавия.** В чем особенности географического положения этих стран по сравнению с остальными странами Европы? Какая из них имеет выход к морю? Климат какой страны более подходит для выращивания фруктов и винограда? Какие уникальные природные комплексы есть в этих странах? К какой языковой группе относятся жители этих стран? С какими языками схожи их языки? Какова история отношений России с этими странами?

**Южная Европа.** Испания и Португалия — страны на Пиренейском полуострове. Как различаются размеры и государственное устройство Испании и Португалии? Какими эти страны были раньше и где они имели колониальные владения? Как влияние близости к Атлантическому океану сказывается на природе и хозяйстве Португалии? Почему Испанию называют «Африкой в миниатюре»? Какие культурные ценности в пределах этих стран составляют общемировое наследие? Есть ли в этих странах отрасли промышленности и сельского хозяйства общеевропейской значимости?

**Страны на Апеннинском полуострове.** Какова природа Италии? В какую геологическую эпоху образовались горы Италии и какие опасные природные явления наблюдаются на территории страны? В чем различия в размещении населения и отраслей хозяйства между севером и югом Италии? Где находятся самые главные и мощные в промышленном отношении города страны? Какими архитектурными и культурными памятниками знаменита Италия?

**Дунайские и Балканские страны.** Какие страны называют Дунайскими, а какие — Балканскими? В чем особенность географического положения Балканского полуострова? Чем рельеф Балканского полуострова отличается от других полуостровов? Какова природа Балканских и Дунайских стран? В чем особенности национального состава населения этих стран? Какие черты отрасли промышленности и сельского хозяйства характерны для стран региона?

**Россия - самая большая по площади страна мира.** Какими особенностями характеризуется географическое положение России?

Природа, население и хозяйство России. Каковы главные особенности природы России? Какими богатствами одарила Россию природа? В чем особенность населения России? Как различаются географические районы России?

#### **Практические работы.**

5. Определение географических координат, протяженности материка с севера на юг и с запада на восток в градусной мере и километрах.
6. Составление маршрута морского путешествия с архипелага Шпицберген в Хельсинки (Финляндия) с обозначением на контурной карте основных элементов береговой линии.
7. Описание климатограммы города и выявление основных факторов формирования морского климата (на примере Лондона).
8. Составление комплексной характеристики одной из стран с использованием различных источников географической информации.
9. Подготовка краткого туристического проспекта и картосхемы «Достопримечательности страны» на примере Италии.



10. Обозначение на контурной карте стран, расположенных в бассейне Дуная.

Тема 6. Азия (8 ч.)

**Закавказье.** Где находятся страны Закавказья? Между какими частями света лежит регион? Каковы особенности природы этих стран? В чем плюсы и минусы географического положения каждой из стран Закавказья? Каковы особенности населения и хозяйства стран Закавказья?

**Юго-Западная Азия.** Какие страны образуют Юго-Западную Азию и где они находятся? Какова природа этих стран? В каких климатических поясах лежат страны региона? Чем определяются сухость и высокие летние температуры в этих странах? Какие религии зародились на территории региона? В чем особенность религиозного и этнического состава населения этих стран? Какие отрасли промышленности и сельского хозяйства развиты на Аравийском полуострове?

**Центральная Азия.** Где находятся страны Центральной Азии? Как особенности географического положения определяют природу стран региона? Почему Центральную Азию называют «краем пустынь и гор»? Каковы особенности жизни населения стран Центральной Азии?

**Восточная Азия. Китай и Монголия.** Как по размеру территории и численности населения различаются Китай и Монголия? Что характерно для климатических условий зимнего сезона в Монголии? Горы каких областей складчатости находятся на территории этих стран? Каковы особенности населения и хозяйства Китая и Монголии?

**Япония и страны на Корейском полуострове.** Каковы особенности географического положения и природы Японии?

Как живут японцы? Каковы особенности природы и населения стран Корейского полуострова?

**Южная Азия.** Где находятся страны Южной Азии? Какие страны относятся к этому региону? В чем заключается разнообразие природы этих стран? Как в Южной Азии живут люди?

**Юго-Восточная Азия.** Островные и полуостровные страны Юго-Восточной Азии? Характерные особенности природы этой части Азии? Как в Юго-Восточной Азии живут люди? Какие природные зоны занимают большую часть стран региона и какое воздействие на них оказал человек?

**Практические работы.**

11. Сравнительная характеристика природы и хозяйства сухих и влажных субтропиков (на примере стран Закавказья).

12. Обозначение на контурной карте важнейших месторождений полезных ископаемых.

13. Описание природы и быта населения стран Азии.

14. Характеристика муссонного климата (на примере полуострова Индостан).

15. Создание на контурной карте образа Евразии.

Тема 7. Африка (6 ч.)

**Общая характеристика Африки.** Каковы особенности природы Африки, как они зависят от географического положения материка? Чем различаются страны Африки?

**Северная Африка.** Где находятся страны Северной Африки? Что известно о прошлом этих стран? Какие природные районы можно выделить в Северной Африке? Чем различаются занятия населения этих стран?

**Западная и Центральная Африка.** Каковы размеры этой части Африки? Чем отличается природа расположенных здесь стран? Какие народы проживают на территории Западной и Центральной Африки и чем они занимаются?

**Восточная Африка.** Где находятся страны Восточной Африки? Какова природа этих стран? Кто населяет страны Восточной Африки? Чем интересен остров Мадагаскар?

**Южная Африка.** Чем отличаются страны Южной Африки по географическому положению? Каковы особенности природы этих стран? Кто населяет Южную Африку?  
**Практические работы.**

16. Определение крайних точек материка и его протяженности с севера на юг и с запада на восток.

17. Создание на контурной карте образа Африки.

Тема 8. Америка - Новый Свет (9 ч.)

**Северная Америка. Южная Америка. Общая характеристика.** Каковы особенности географического положения и природы Северной и Южной Америки?

**Канада.** Канада - самая северная страна Нового Света. Какова природа Канады? Как живут канадцы? Каковы особенности природы и населения самого большого в мире острова Гренландия?

**Особенности географического положения, государственного устройства и природы США.** Где находятся США? Каково государственное устройство США? Каковы особенности рельефа, климата и внутренних вод США? В каких природных зонах располагается территория США?

**Население и хозяйство США.** Как происходило заселение территории США? Кто такие американцы и где они живут?

Какие особенности имеет хозяйство США? Чем различаются районы США?

**Центральная Америка и Вест-Индия.** Какие страны находятся в Центральной Америке? Что такое Вест-Индия? Чем отличаются природа, население и хозяйство Мексики? Каковы особенности небольших стран Центральной Америки и многочисленных островов Вест-Индии?

**Бразилия.** Где находится Бразилия и каковы ее размеры? Какова природа Амазонии? Чем отличается природа Бразильского плоскогорья? Каковы главные черты населения и хозяйства Бразилии?

**Хребты и нагорья Анд: от Венесуэлы до Чили.** Какие страны называют Андскими? Каковы особенности рельефа Андских стран? Какие природные комплексы сформировались в Андских странах? Каковы особенности населения и хозяйства Андских стран? Чем знамениты Андские страны?

**Лаплатские страны.** Какие страны называют Лаплатскими? Какова природа этих стран? Чем характеризуется население и хозяйство Лаплатских стран?

**Практические работы.**

18. Описание географического положения Южной Америки.

19. Комплексная характеристика реки (на примере Амазонки или Параны).

20. Создание на контурной карте образа Америки.

Тема 9. Австралия и Океания (4 ч.)

**Географическое положение и природа Австралии.**

Какова природа Австралии? Почему Австралию можно назвать материком-заповедником?

**Австралийский Союз.** Когда европейцы узнали об Австралии и заселили ее? Какие особенности характерны для современного населения и хозяйства Австралийского Союза?

**Океания.** Что такое Океания? Каковы особенности природы и населения Океании? Каковы отличительные особенности Меланезии, Полинезии и Микронезии? Как образуются коралловые рифы и атоллы?

**Практические работы.**

21. Анализ факторов, определяющих климат Австралии.

22. Географическое описание острова (на примере Новой Гвинеи или Новой Зеландии).

Тема 10. Полярные области Земли (3ч.)

**Полярные области Земли.** Что называют полярными областями Земли? Чем похожи и чем различаются Арктика и Антарктика? Что представляет собой сухопутная часть Арктики? Как люди исследовали полярные области Земли?  
**Антарктика.** Каковы природные особенности Антарктики? Чем Антарктида отличается от других материков? Кто живет в Антарктиде?

Раздел III. Человек и планета: история взаимоотношений(3 ч.)

**История изменения природы Земли человеком.** Как изменяли природу первобытные люди? Как воздействовало на природу древнее земледелие? Чем различается изменение природы человеком в древности и в наши дни? Что происходит в земных оболочках под влиянием деятельности человека?

**Изменение человеком природы материков.** Почему у взаимоотношений человека и природы на разных материках Земли есть свои особенности? Как человек изменяет природу Евразии и Северной Америки? Как человек изменяет природу Южной Америки? Как человек влияет на природу Африки?

## Планируемые результаты:

### Личностные результаты:

- ответственное отношение к учению, готовность и способность к саморазвитию, осознанному выбору жизненных целей и смыслов с учетом требований ФГОС по образовательной области «Познавательное развитие»;
- формирование целостного мировоззрения, соответствующего современному уровню развития науки;
- реализация установок здорового образа жизни; понимание ценности здорового и безопасного образа жизни; овладение здоровьесберегающими технологиями в учебной деятельности;
- приобретение опыта участия в социально значимой деятельности;
- развитие потребности и готовности к самообразованию, в том числе в рамках самостоятельно выбранных направлений образования вне школьной программы;
- развитие коммуникативной компетентности в процессе образовательной, общественно-полезной, учебно-исследовательской, творческой деятельности;
- формирование экологического мышления; умение оценивать свою деятельность и поступки окружающих с точки зрения сохранения окружающей среды.

### Метапредметные результаты:

#### Познавательные УУД:

- решать проблемные задачи; владеть основами исследовательской и проектной деятельности;
- давать определения понятий, выделять наиболее существенные признаки объектов и явлений, обобщать, сравнивать, самостоятельно выбирать основания и критерии для классификации;
- работать с разными источниками информации, анализировать и оценивать информацию, преобразовывать ее из одной формы в другую;
- находить информацию в различных источниках, оценивать ее достоверность;
- создавать, применять и преобразовывать знаки и символы для решения учебных и познавательных задач;
- составлять сообщения на основе обобщения материала учебника и дополнительной литературы;
- развивать ИКТ-компетентность;
- строить логические рассуждения и умозаключения, устанавливать причинно-следственные связи, делать выводы;

#### Регулятивные УУД:

- самостоятельно определять цели своего обучения, ставить и формулировать для себя новые учебные задачи;
- планировать пути достижения целей, осознанно выбирать наиболее эффективные способы решения поставленной задачи;
- работать в соответствии с предложенным или составленным планом;
- соотносить свои действия с планируемыми результатами, осуществлять контроль своей деятельности по достижению результата, корректировать свои действия в соответствии с изменяющейся ситуацией;
- владеть основами самоконтроля и самооценки, применять эти навыки при принятии решений и осуществлении осознанного выбора в учебной и познавательной деятельности;
- адекватно оценивать собственную деятельность и деятельность одноклассников;

#### Коммуникативные УУД:

- организовывать сотрудничество в процессе совместной деятельности, работать в группе;
- осознанно использовать речевые средства для выражения своих мыслей и потребностей, для аргументации своей позиции;
- участвовать в дискуссии, свободно высказывать суждения по обсуждаемой проблеме, подтверждая их фактами;
- слушать и слышать другое мнение, уважительно и доброжелательно относиться к другому человеку и его мнению.

Предметные результаты:

- называть, показывать и описывать основные географические объекты, выделять их существенные признаки;
- называть и объяснять географические закономерности природных и социальных процессов;
- выявлять основные особенности хозяйственной деятельности населения различных стран и регионов;
- объяснять значение ключевых понятий курса;
- работать с основными источниками географической информации (географическими картами, схемами, картосхемами и т. д.);
- работать с контурной картой;
- составлять комплексную характеристику стран и территорий;
- приводить примеры единства и взаимосвязей компонентов природы и социальных явлений;
- знать основные правила поведения в природе, осуществлять на практике меры по охране природы, анализировать и оценивать последствия воздействия человека на природу;
- формулировать правила здорового и безопасного образа жизни и применять их на практике.

*Патриотическое воспитание:* осознание российской гражданской идентичности в поликультурном и многоконфессиональном обществе; проявление интереса к познанию природы, населения, хозяйства России, регионов и своего края, народов России; ценностное отношение к достижениям своей Родины — цивилизационному вкладу России; ценностное отношение к историческому и природному наследию и объектам природного и культурного наследия человечества, традициям разных народов, проживающих в родной стране; уважение к символам России, своего края.

*Гражданское воспитание:* осознание российской гражданской идентичности (патриотизма, уважения к Отечеству, к прошлому и настоящему многонационального народа России, чувства ответственности и долга перед Родиной); готовность к выполнению обязанностей гражданина и реализации его прав, уважение прав, свобод и законных интересов других людей; активное участие в жизни семьи, образовательной организации, местного сообщества, родного края, страны для реализации целей устойчивого развития; представление о социальных нормах и правилах межличностных отношений в поликультурном и многоконфессиональном обществе; готовность к разно-образной совместной деятельности, стремление к взаимопониманию и взаимопомощи, готовность к участию в гуманитарной деятельности («экологический патруль», волонтерство).

*Духовно-нравственное воспитание:* ориентация на моральные ценности и нормы в ситуациях нравственного выбора; готовность оценивать своё поведение и поступки, а также поведение и поступки других людей с позиции нравственных и правовых норм с учётом осознания последствий для окружающей среды; развивать способности решать моральные проблемы на основе личностного выбора с опорой на нравственные ценности и принятые в российском обществе правила и нормы поведения с учётом осознания последствий для окружающей среды.

*Эстетическое воспитание:* восприимчивость к разным традициям своего и других народов, понимание роли этнических культурных традиций; ценностного отношения к природе и культуре своей страны, своей малой родины; природе и культуре других регионов и стран мира, объектам Всемирного культурного наследия человечества.

*Ценности научного познания:* ориентация в деятельности на современную систему научных представлений географических наук об основных закономерностях развития природы и общества, о взаимосвязях человека с природной и социальной средой; овладение читательской культурой как средством познания мира для применения различных источников географической информации при решении познавательных и практико-ориентированных задач; овладение основными навыками исследовательской деятельности в географических науках, установка на осмысление опыта, наблюдений и стремление совершенствовать пути достижения индивидуального и коллективного благополучия.

*Физическое воспитание, формирование культуры здоровья и эмоционального благополучия:* осознание ценности жизни; ответственное отношение к своему здоровью и установка на здоровый образ жизни (здоровое питание, соблюдение гигиенических правил, сбалансированный режим занятий и отдыха, регулярная физическая активность); соблюдение правил безопасности в природе; навыков безопасного поведения в интернет-среде; способность адаптироваться к стрессовым ситуациям и меняющимся социальным, информационным и природным условиям, в том числе осмысляя собственный опыт и выстраивая дальнейшие цели; сформированность навыка рефлексии, признание своего права на ошибку и такого же права другого человека; готовность и способность осознанно выполнять и пропагандировать правила здорового, безопасного и экологически целесообразного образа жизни; бережно относиться к природе и окружающей среде.

*Трудовое воспитание:* установка на активное участие в решении практических задач (в рамках семьи, школы, города, края) технологической и социальной направленности, способность инициировать, планировать и самостоятельно выполнять такого рода деятельность; интерес к практическому изучению профессий и труда различного рода, в том числе на основе применения географических знаний; осознание важности обучения на протяжении всей жизни для успешной профессиональной деятельности и развитие необходимых умений для этого; осознанный выбор и построение индивидуальной траектории образования и жизненных планов с учётом личных и общественных интересов и потребностей.

*Экологическое воспитание:* ориентация на применение гео-графических знаний для решения задач в области окружающей среды, планирования поступков и оценки их возможных последствий для окружающей среды; осознание глобального характера экологических проблем и путей их решения; активное неприятие действий, приносящих вред окружающей среде; осознание своей роли как гражданина и потребителя в условиях взаимосвязи природной, технологической и социальной сред; готовность к участию в практической деятельности экологической направленности.

## Календарно-тематическое планирование

№ п/п	Дата		Тема урока	Кол-во часов
	План	Факт		
1.	02.09		Инструктаж по технике безопасности. География в современном мире.	1
2.	06.09		Материки, части света и страны. Коррекция знаний.	1
3.	09.09		Разнообразие стран современного мира. Коррекция знаний.	1
4.	13.09		Урок-практикум. Источники страноведческой информации. Практическая работа №1 «Составление таблицы «Разнообразие стран современного мира». Коррекция знаний.	1
5.	16.09		Анализ практической работы №1. Карта – один из источников страноведческой информации. Вводный контроль. Коррекция знаний.	1
6.	20.09		Анализ вводного контроля. Расселение человека по земному шару. Коррекция знаний.	1
7.	23.09		Численность и размещение населения мира. Коррекция знаний. Практическая работа №2 «Анализ размещения населения в мире (на примере одного или нескольких материков) по карте «Плотность населения мира».	1
8.	27.09		Анализ практической работы. Человеческие расы. Коррекция знаний.	1
9.	30.09		Народы мира. Коррекция знаний.	1
10.	04.10		Городское и сельское население. Коррекция знаний.	1
11.	07.10		Возникновение и развитие хозяйства. Коррекция знаний.	1
12.	11.10		Современное хозяйство мира. Коррекция знаний.	1
13.	14.10		Урок обобщающего повторения по разделу «Земля планета людей». Контрольная работа №1. Коррекция знаний.	1
14.	18.10		Анализ контрольной работы №1. Мировой океан и его значение для человечества. Коррекция знаний.	1
15.	21.10		Атлантический океан - самый молодой и освоенный. Коррекция знаний.	1
16.	25.10		Особенности природы и хозяйственного использования Индийского океана. Коррекция знаний.	1
17.	28.10		Тихий океан - самый большой и глубокий. Коррекция знаний.	1
18.	08.11		Северный Ледовитый океан - самый маленький и холодный. Практическая работа №3 «Составление краткой комплексной характеристики Северного Ледовитого океана». Коррекция знаний.	1
19.	11.11		Урок обобщающего повторения по теме «Океаны». Контрольная работа №2. Коррекция знаний.	1

20.	15.11		Анализ контрольной работы № 2. Евразия - самый большой материк Земли. Коррекция знаний.	1
21.	18.11		Урок-практикум. ГП Евразии. Практическая работа №4 «Определение географических координат, протяженности материка с С на Ю и с З на В в градусной мере и км» Коррекция знаний.	1
22.	22.11		Анализ практической работы №4. Рельеф Евразии. Коррекция знаний.	1
23.	25.11		Климат Евразии. Коррекция знаний.	1
24.	29.11		Внутренние воды и природные зоны Евразии. Коррекция знаний.	1
25.	02.12		Северная Европа. Коррекция знаний.	1
26.	06.12		Средняя Европа. Британские острова. Коррекция знаний.	1
27.	09.12		Франция и страны Бенилюкса. Коррекция знаний.	1
28.	13.12		Германия и Альпийские страны. Коррекция знаний.	1
29.	16.12		Полугодовой контроль. Коррекция знаний.	1
30.	20.12		Анализ полугодового контроля. Польша, Чехия, Словакия, страны Балтии. Коррекция знаний.	1
31.	23.12		Страны Восточной Европы. Практическая работа №5 «Составление комплексной характеристики одной из стран с использованием различных источников географической информации». Коррекция знаний.	1
32.	27.12		Анализ практической работы №5. Южная Европа. Страны на Пиренейском полуострове. Коррекция знаний.	1
33.	13.01		Страны на Апеннинском полуострове. Коррекция знаний.	1
34.	17.01		Дунайские и Балканские страны. Коррекция знаний.	1
35.	20.01		Россия – самое большое по площади государство мира. Коррекция знаний.	1
36.	24.01		Природа, население и хозяйство России. Коррекция знаний.	1
37.	27.01		Закавказье. Коррекция знаний.	1
38.	31.01		Юго-Западная Азия. Коррекция знаний.	1
39.	03.02		Центральная Азия. Коррекция знаний.	1
40.	07.02		Китай и Монголия. Коррекция знаний.	1
41.	10.02		Япония и страны на Корейском полуострове. Практическая работа № 6 «Описание природы и быта населения стран Азии». Коррекция знаний.	1
42.	14.02		Анализ практической работы №6. Южная Азия.	1
43.	17.02		Юго-Восточная Азия. Коррекция знаний.	1
44.	21.02		Обобщение знаний по теме «Евразия». Контрольная работа №3. Коррекция знаний.	1
45.	24.02		Анализ контрольной работы №3. Африка. Общая характеристика. Практическая работа № 7 «Определение крайних точек материка и его протяженности с севера на юг и с запада на восток».	1



			Коррекция знаний.	
46.	28.02		Анализ практической работы №7. Северная Африка. Коррекция знаний.	1
47.	03.03		Западная и Центральная Африка. Коррекция знаний.	1
48.	10.03		Восточная Африка. Коррекция знаний.	1
49.	14.03		Южная Африка. Коррекция знаний.	1
50.	17.03		Урок обобщающего повторения по теме «Африка». Контрольная работа № 4. Коррекция знаний.	1
51.	28.03		Анализ контрольной работы №4. Северная Америка. Южная Америка. Общая характеристика. Практическая работа № 8 «Описание географического положения Южной Америки». Коррекция знаний.	1
52.	31.03		Анализ практической работы №8. Канада. Коррекция знаний.	1
53.	04.04		США. Повторение «Материки, части света». Коррекция знаний.	1
54.	07.04		Центральная Америка и Вест-Индия. Повторение «Разнообразие стран современного мира». Коррекция знаний.	1
55.	11.04		Бразилия. Практическая работа № 9 «Комплексная характеристика реки Амазонка». Повторение «Географические карты». Коррекция знаний.	1
56.	14.04		Анализ практической работы №9. Хребты и нагорья Анд: от Венесуэлы до Чили. Повторение «Население мира». Коррекция знаний.	1
57.	18.04		Лаплатские страны. Повторение «Мировой океан». Коррекция знаний.	1
58.	21.04		Обобщение знаний по теме «Америка - Новый Свет». Повторение «Европа». Коррекция знаний.	1
59.	25.04		Географическое положение и природа Австралии. Практическая работа №10 «Анализ факторов, определяющих климат Австралии». Повторение «Европа». Коррекция знаний.	1
60.	28.04		Австралийский Союз. Повторение «Азия». Коррекция знаний.	1
61.	05.05		Океания. Практическая работа №11 «Географическое описание острова (на примере Новой Гвинеи или Новой Зеландии)». Повторение «Азия». Коррекция знаний.	1
62.	07.05		Полярные области Земли. Антарктика. Повторение «Африка». Коррекция знаний.	1
63.	12.05		Антарктида. Повторение «Австралия и Океания».	1
64.	14.05		Итоговая контрольная работа. Коррекция знаний.	1
65.	16.05		Анализ итогового контроля. История изменения природы человеком. Повторение «Америка».	1
66.	19.05		Изменение человеком природы материков. Повторение «Америка». Коррекция знаний.	1

67.	21.05		Обобщение по курсу «Страноведение». Коррекция знаний. Повторение «Карта мира».	1
68.	23.05		Обобщение по курсу «Страноведение»	1